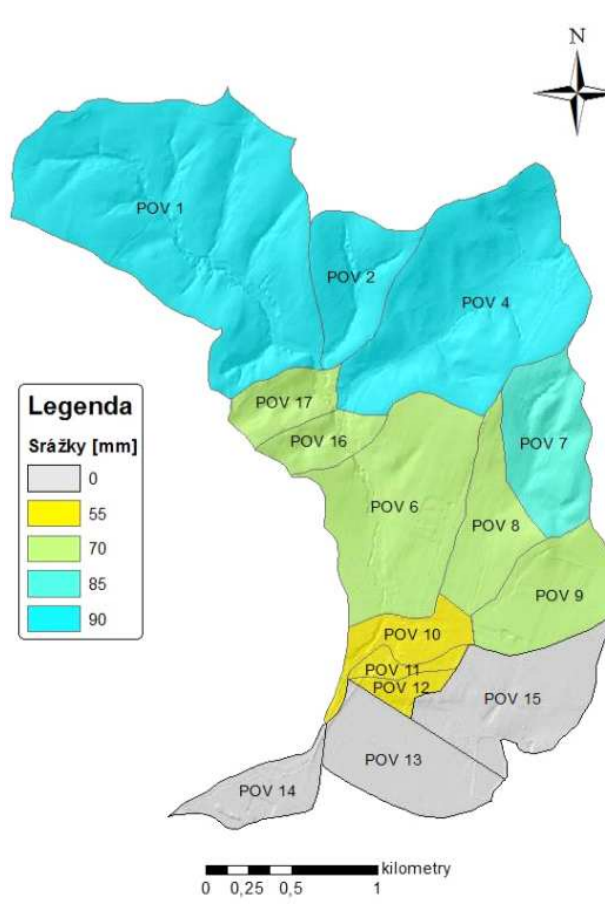
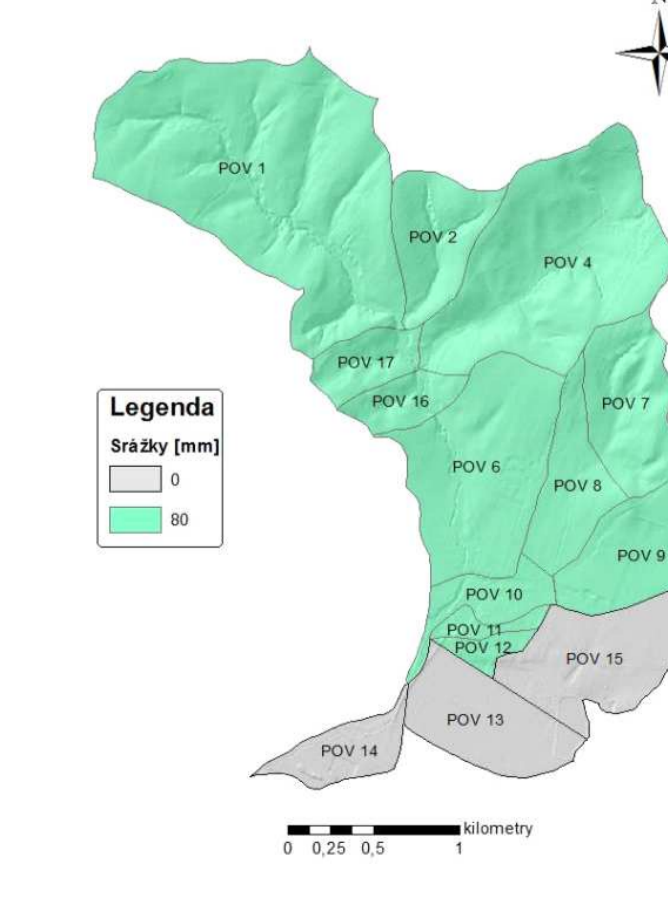


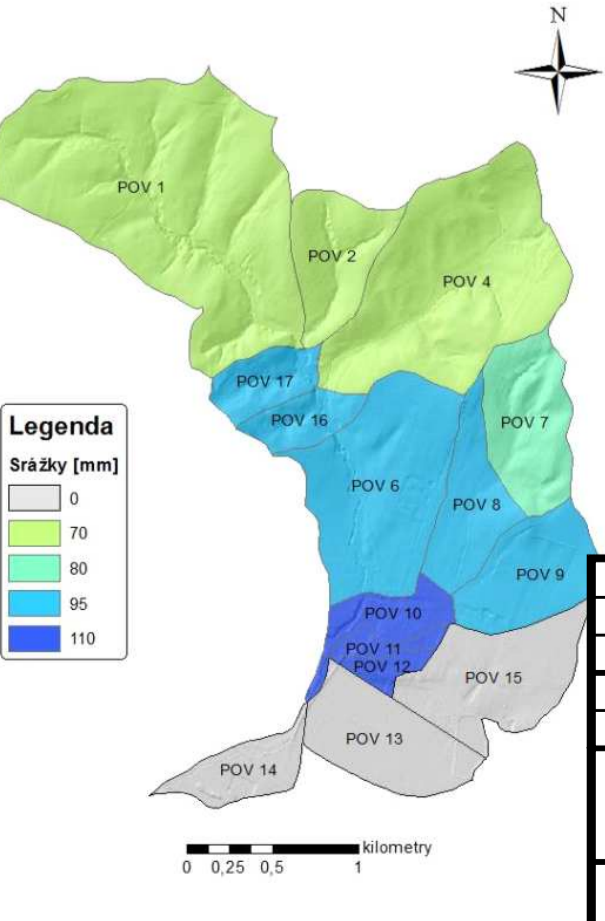
HORNÍ ČÁST POVODÍ



POVODĚŇ ZE SRÁŽEK NA :
CELÉ POVODÍ



DOLNÍ ČÁST POVODÍ



- LEGENDA**
- ZKAPACITNĚNÍ ZATRUBNĚNÁ-RAM2x2m
 - KORYTO OBTOKU
 - HRÁZ NOVÉ NÁDRŽE
 - NOVÝ ZÁCHYTNÝ PŘÍKOP S HRÁŽÍ
 - HRÁZ NOVÉHO POLDRU
 - Q100 PO VÝSTAVBĚ PPO VAR5
 - Q100 PO VÝSTAVBĚ PPO VAR4 (MAXIMUM ZE SRÁŽEK)
 - Q100 PO VÝSTAVBĚ PPO VAR1 (MAXIMUM ZE SRÁŽEK)
 - Q100 PO VÝSTAVBĚ PPO2 (MAXIMUM ZE SRÁŽEK)
 - Q100 S PO VÝSTAVBĚ PPO VAR3 (MAXIMUM ZE SRÁŽEK)
 - Q100 DNES (MAXIMUM ZE SRÁŽEK)
 - POVODĚŇ 1997
 - POVODĚŇ Q100 DNEŠNÍ STAV (MAXIMUM ZE SRÁŽEK)

Zodp. projektant Ing. V. Gimun	Vypracoval Ing. V. Gimun Ing. Řezník	Kreslil Ing. V. Gimun Ing. Řezník	Vedoucí útvaru Ing. I. Jelínková	Povodí Moravy, s.p. Brno, Dřevařská 11
Objednatel: Povodí Moravy, s.p., Brno, Dřevařská 11	Formát			2019
ZAPLAVOVÉ ÚZEMÍ LOUČSKÉHO POTOKA KM 0,000-3,653				Účel S-2018/005
VČETNĚ LB PŘÍTOKU A ODVODNĚNÍ RYBNÍKŮ K.Ú. HUSTOPEČE NAD BEČVOU				Výk. systém Balt p.v.
SITUACE-POROVNÁVNÍ ÚČINKU VARIANT PPO PRO Q100 ZE SRÁŽEK				Č. výkresu A.P.P.