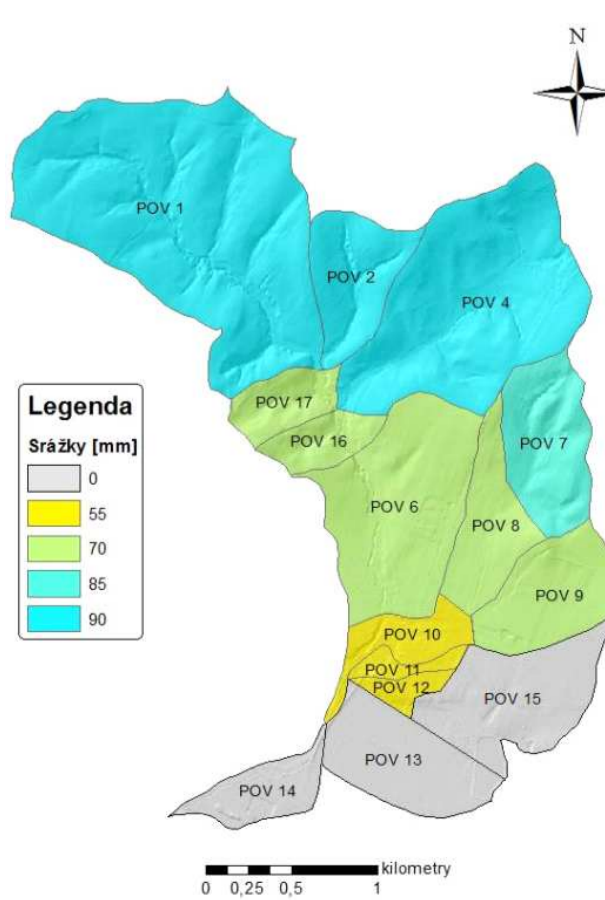
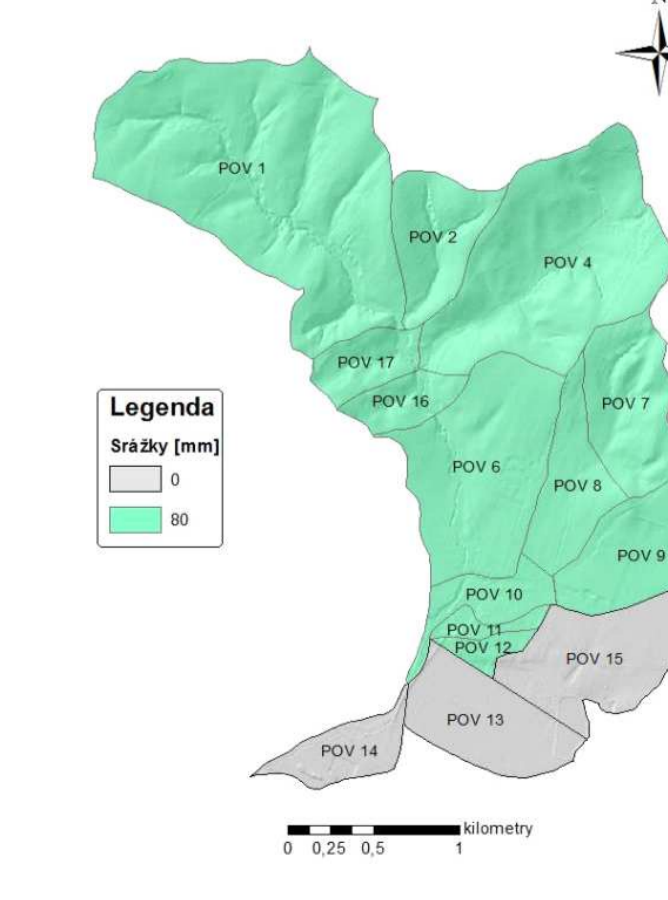


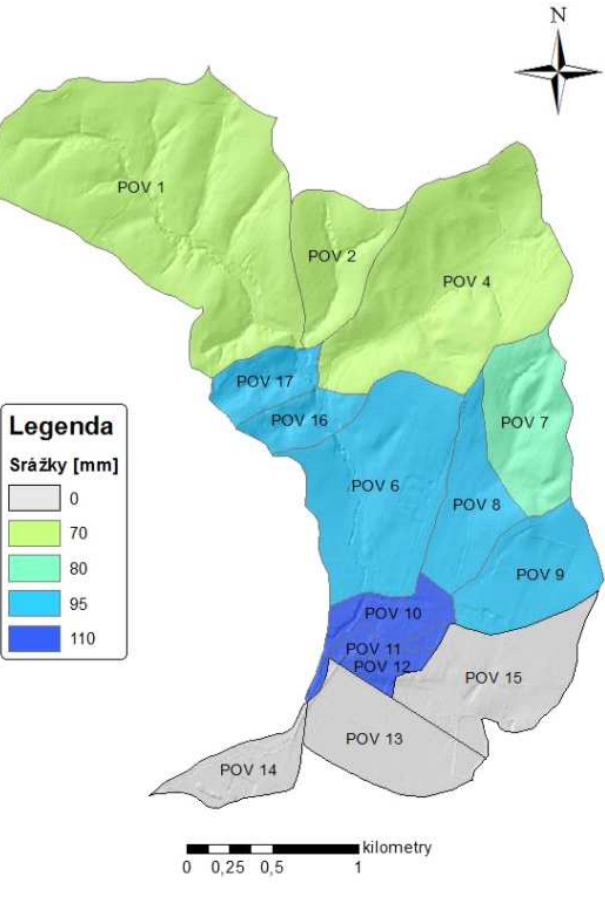
HORNÍ ČÁST POVODÍ



POVODĚŇ ZE SRÁŽEK NA :
CELÉ POVODÍ



DOLNÍ ČÁST POVODÍ



- LEGENDA**
- ZKAPACITNĚNÍ ZATRUBNĚNÁ-RAM2X2m
 - HRÁZ NOVÉ NÁDRŽE
 - HRÁZ NOVÉHO POLDRU
 - Q100 PO VÝSTAVBĚ PPO VAR4 (MAXIMUM ZE SRÁŽEK)
 - Q100 DNES (MAXIMUM ZE SRÁŽEK)
 - POVODĚŇ 1997
 - POVODĚŇ Q100 PO VÝSTAVBĚ PPO4 (MAXIMUM ZE SRÁŽEK)

Zodp. projektant Ing.V. Gimun	Vypracoval Ing.V. Gimun Ing.Reznik	Kreslil Ing.V. Gimun Ing.Reznik	Vedoucí úřadu Ing.L. Jelínková	Povodí Moravy, s.p. Brno, Dřevařská 11
Kraj: Olomoucký, Zlínský, Moravskoslezský	Formát	Datum: 2019		
Objednatel: Povodí Moravy, s.p., Brno, Dřevařská 11	Číslo zakázky	S-2018/005		
ZÁPLAVOVÉ ÚZEMÍ LOUCKÉHO POTOKA VČETNĚ LB PŘÍTOKU A ODVODNĚNÍ RYBNÍKŮ K Ú. HUSTOPEČE NAD BEČVOU				Účel Studie
SITUACE-VAR.4 PPO S NÁDRŽÍ NA LOUCKÉM POTOCE POLDREM A RÁMOVÝM PROPUSTKEM 2X2M NA LB PŘÍTOKU				Výšk. systém Balt p.v.
Měřítko 1:10 000				Č. výkresu A.P.4