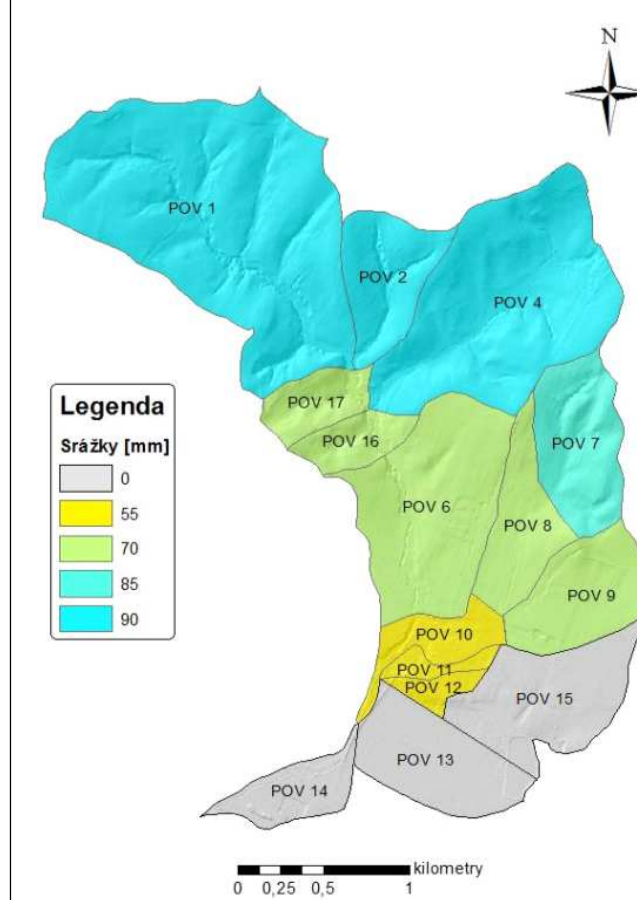
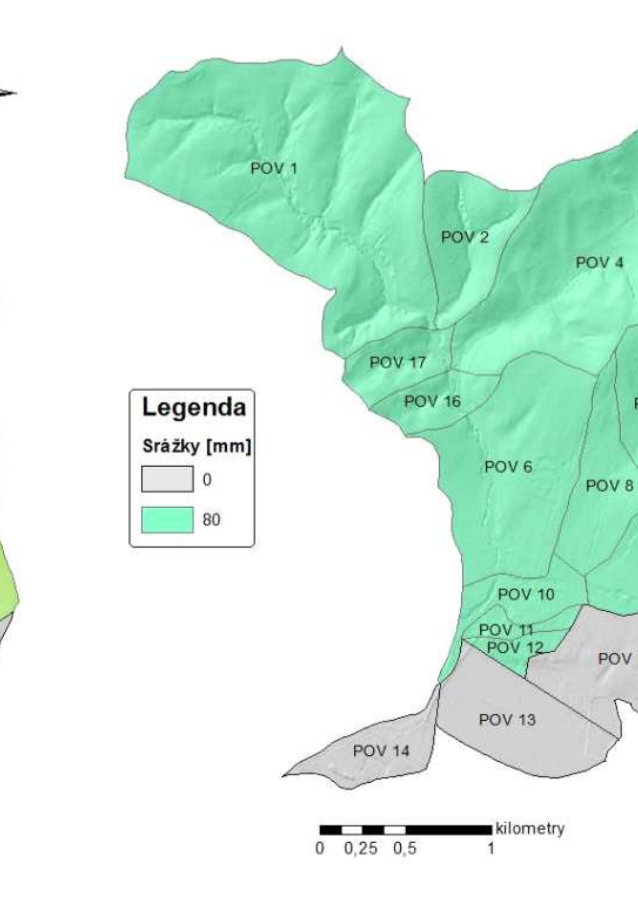


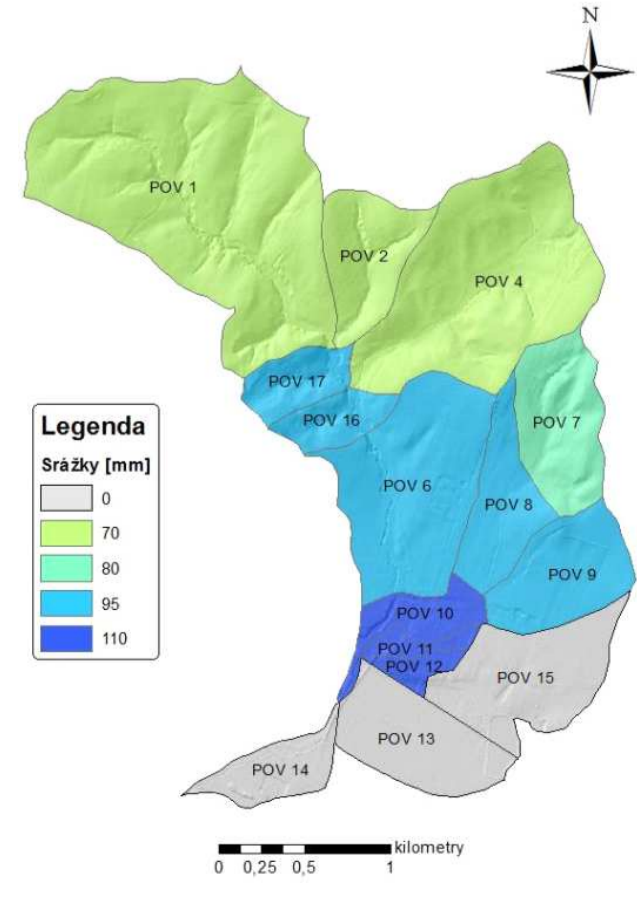
HORNÍ ČÁST POVODÍ



POVODĚŇ ZE SRÁŽEK NA :
CELÉ POVODÍ



DOLNÍ ČÁST POVODÍ



- LEGENDA**
- HRÁZ NOVÉ NÁDRŽE
 - HRÁZ NOVÉHO POLDRU
 - Q100 PO VÝSTAVĚ PPO2 (MAXIMUM ZE SRÁŽEK)
 - Q100 DNES (MAXIMUM ZE SRÁŽEK)
 - POVODĚŇ 1997
 - POVODĚŇ Q100 PO VÝSTAVĚ PPO2 (MAXIMUM ZE SRÁŽEK)

Zodp. projektant Ing. V. Gimun	Vypracoval Ing. V. Gimun Ing. Rezník	Kreslil Ing. V. Gimun Ing. Rezník	Vedoucí úřadu Ing. I. Jellinková	Povodí Moravy, s.p. Brno, Dřevařská 11
Kraj: Olomoucký, Zlínský, Moravskoslezský	Datum 2019	Formát S-2018/005	Účel Studie	Číslo zakázky S-2018/005
Objednatel: Povodí Moravy, s.p., Brno, Dřevařská 11			Výšk. systém Balt p.v.	Č. výkresu A.P.2.
ZÁPLAVOVÉ ÚZEMÍ LOUČKÉHO POTOKA VČETNĚ LB PŘÍTOKU A ODVODNĚNÍ RYBNÍKŮ K.Ú. HUSTOPEČE NAD BEČVOU				
SITUACE-VAR.2 PPO S NÁDRŽÍ NA LOUČKÉM POTOCE POLDR NA LB PŘÍTOKU				
KM 0,000-3,653				
Měřítko 1:10 000				